



Direction de l'Information et de la Communication  
JRU/MJM - 31/01/2009

Place Carnot - BP 438  
58004 NEVERS CEDEX  
<http://www.nievre.cci.fr>  
e-mail : [cci.58@nievre.cci.fr](mailto:cci.58@nievre.cci.fr)

C.C.I. certifiée par



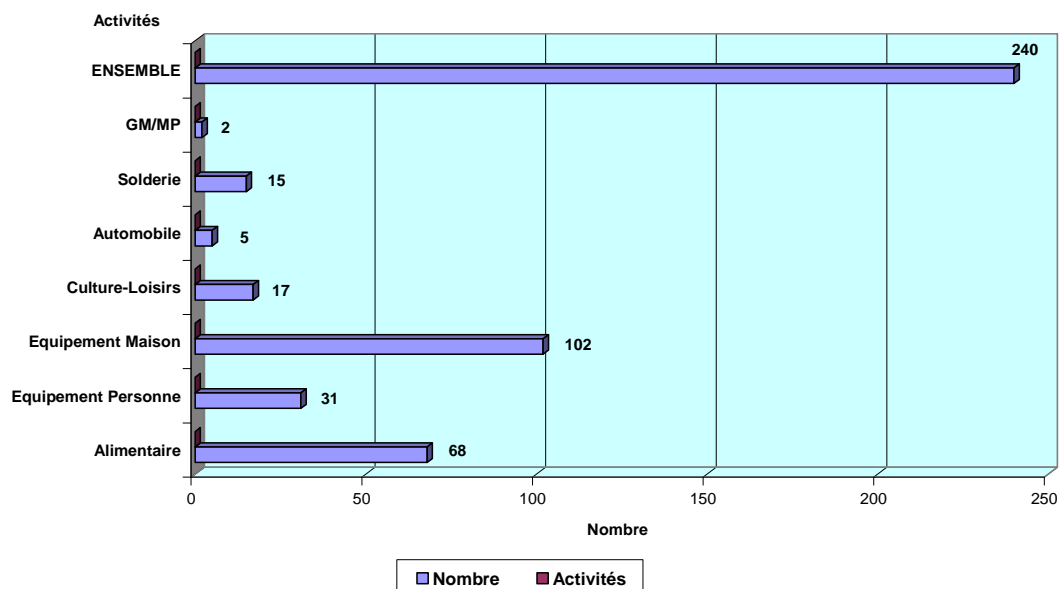
## Urbanisme commercial : Chiffres clés de la Nièvre (Situation au 31/12/2008)

### ✓ LES GRANDES SURFACES DANS LA NIEVRE

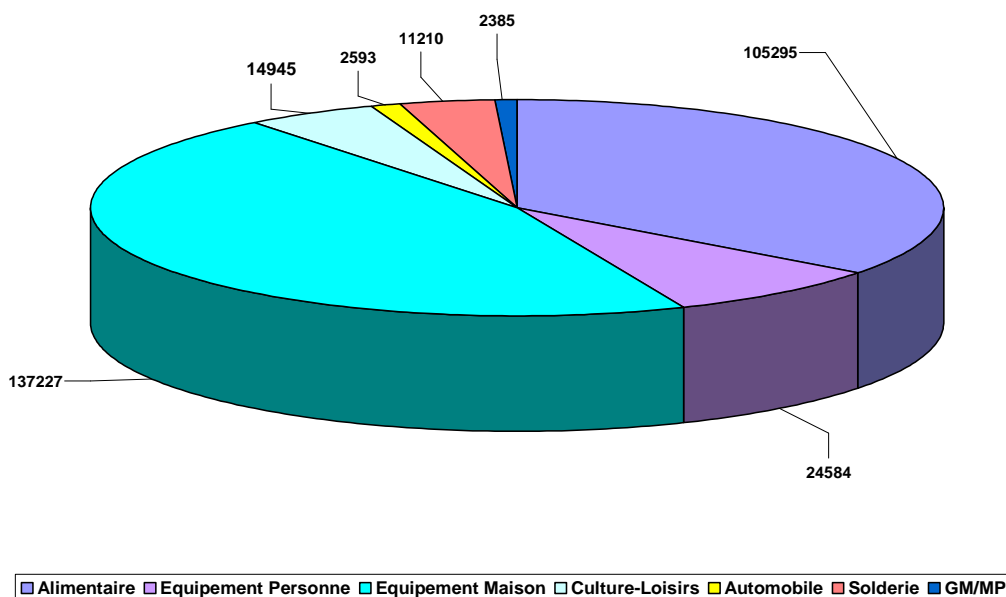
- Répartition par activité

On dénombre 240 grandes surfaces en activité dans la Nièvre représentant 298 239 m<sup>2</sup> de surface de vente. L'Equipement de la Maison est le secteur le plus important avec 102 magasins et près de 137 227 m<sup>2</sup>. Viennent ensuite les grandes surfaces alimentaires avec 68 établissements offrant près de 105 295 m<sup>2</sup>.

Dénombrement des grandes surfaces par activité (Décembre 2008)



### Surfaces de vente par activité (m<sup>2</sup> / Décembre 2008)



### • Densité commerciale comparée <sup>1</sup> (m<sup>2</sup> / 1 000 habitants)

	Alimentaire	Non Alimentaire			
		Ensemble	Dont Equipe-ment personne	Equipe-ment maison	Culture Loisirs
NIEVRE <sup>2</sup>	475	871	111	620	67
FRANCE <sup>2</sup>	335	729	89	440	62

<sup>1</sup> Secteurs : alimentaire + non alimentaire, hors stations-service et vente de véhicules automobiles, caravanes et remorques.

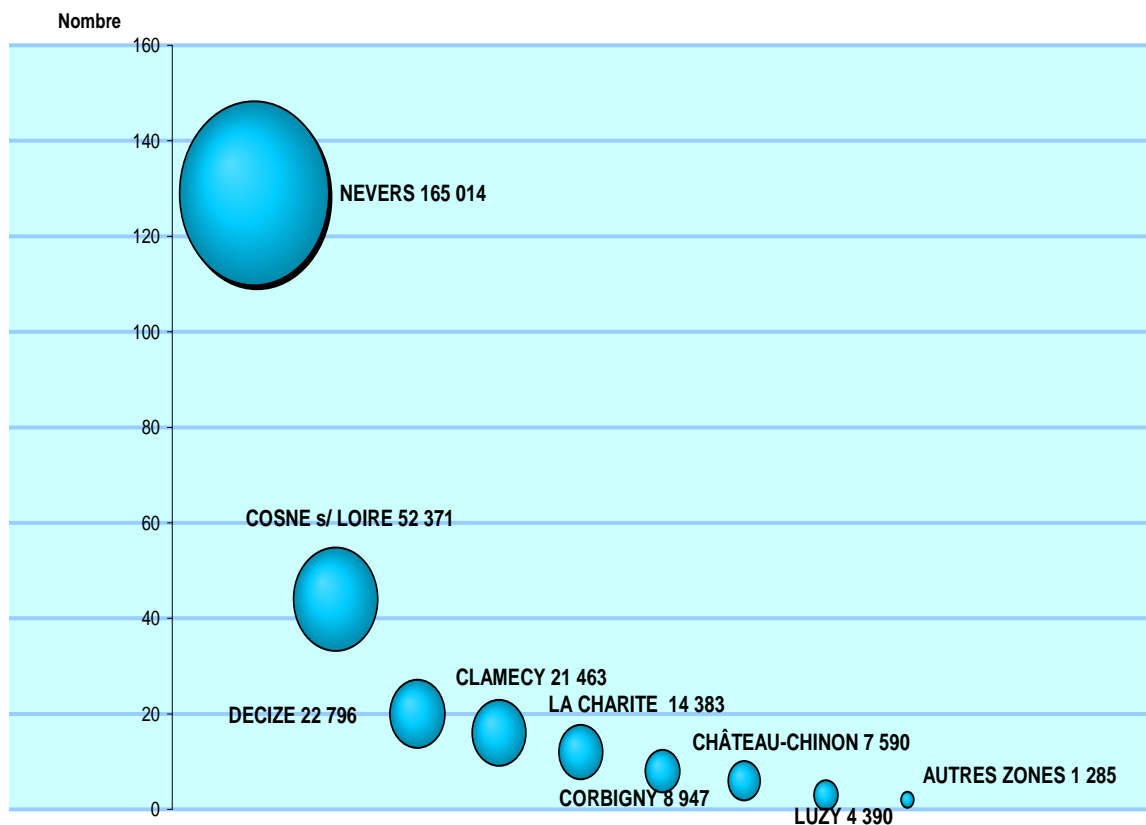
<sup>2</sup> Source : Surfaces de vente et densité (CCI / DDCCRF - Janvier 2009) - Population (Nièvre / Estimation INSEE 2007 : 221 500 habitants / France : estimation 2008 ).

- **Zones de Chalandise \***

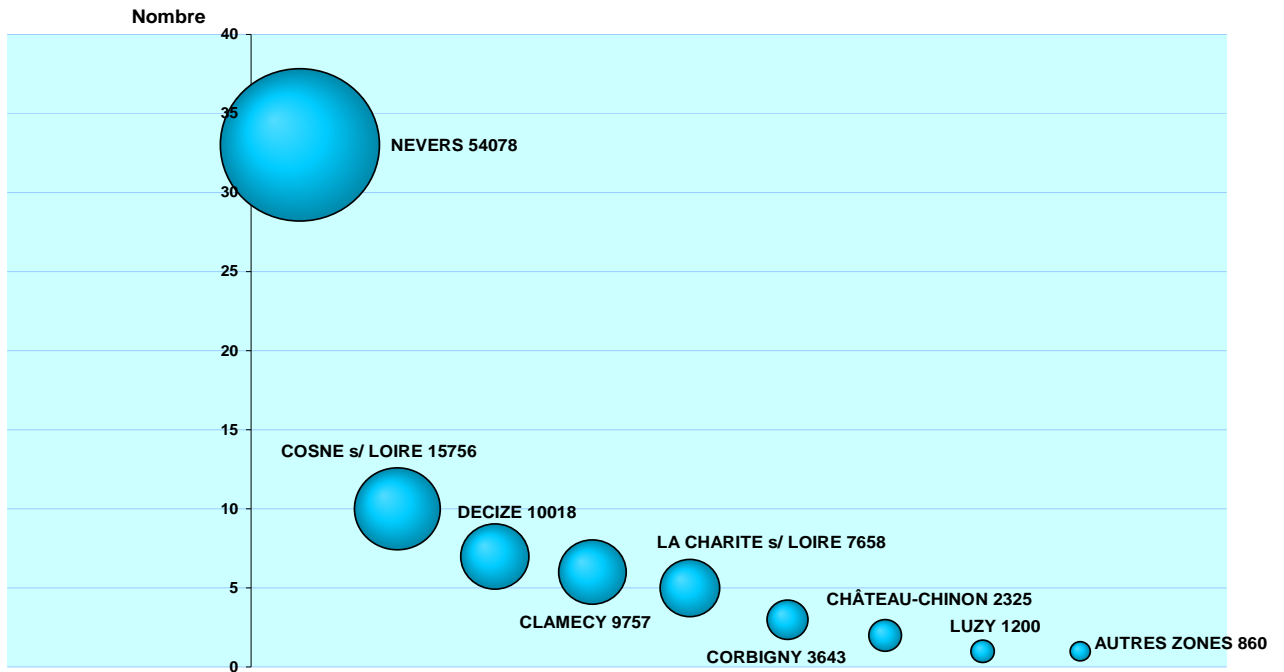
La zone de chalandise de Nevers regroupe la majorité des grandes surfaces nivernaises : 129 établissements (54 %), 165 014 m<sup>2</sup> (55 %). Cette prédominance est plus accentuée en non alimentaire : 56 % des établissements, 58 % des surfaces de vente.

La zone de Cosne-sur-Loire est la seconde par l'importance de son offre : 44 établissements, 52 171 m<sup>2</sup>. Suivent Decize et Clamecy avec des niveaux d'offre comparables.

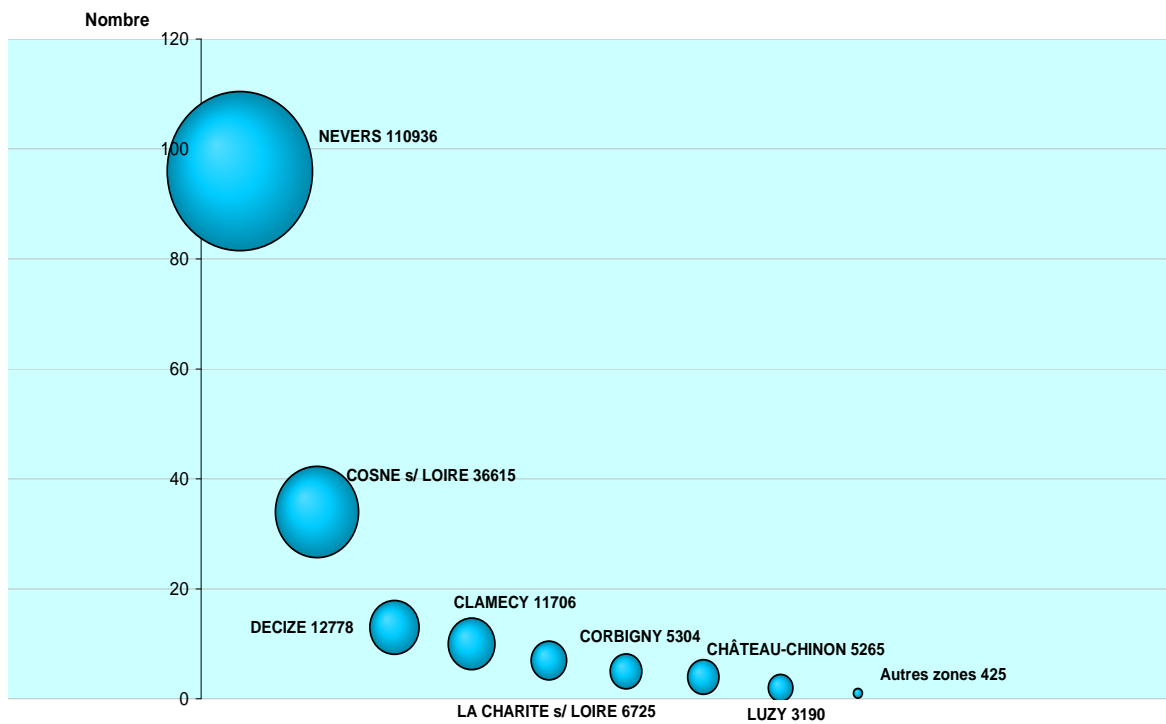
**Grandes surfaces par zone de chalandise (m<sup>2</sup>) - Décembre 2008**



**Grandes surfaces alimentaires (m<sup>2</sup>) par zone de chalandise - Décembre 2008**



**Grandes surfaces non alimentaires (m<sup>2</sup>) par zone de chalandise - Décembre 2008**



\* Cf. fiches de présentation des zones de chalandise [www.nievre.cci.fr](http://www.nievre.cci.fr) / rubrique "S'informer - Observatoire économique"