



Pays charitois

Superficie : 23 334 ha (3.4 % de la Nièvre)

Densité : 45 % hab/km² (Nièvre 33 hab/km²)

13 communes (10 544 habitants, 4.7 % de la Nièvre).

- Beaumont la Ferrière (138 hab.)
- La Celle sur Nièvre (167 hab.)
- Champvoux (285 hab.)
- Chasnay (143 hab.)
- Chaulgnes (1 318 hab.)
- La Marche (586 hab.)
- Murlin (107 hab.)
- Nannay (125 hab.)
- Narcy (494 hab.)
- Raveau (670 hab.)
- Tronsanges (356 hab.)
- Varennes-lès-Narcy (789 hab.)
- La Charité-sur-Loire (5 366 hab.)

Populations municipales légales millésimées 2006 entrées en vigueur au 1^{er} janvier 2009.

La Charité-sur-Loire, 4^e pôle économique nivernais rayonne sur ce territoire rural.

Evolution de la démographie

(population municipale)

	Pays Charitois	Nièvre	Bourgogne
Année	Nombre d'habitants	Nombre d'habitants	Nombre d'habitants
2006	10 543	222 220	1 628 837
Evolution 2006/1999 en %	+ 0,57	- 1,32	1,2

Populations municipales légales millésimées 2006 entrées en vigueur au 1^{er} janvier 2009.

Logements

	Pays Charitois	Nièvre	Bourgogne
Nombre de logements	5 996	137 238	866 810
Nombre de résidences principales en %	77,92	74,51	80,33

Source Estimation 2006 : Baseco Bourgogne

Fiscalité - Revenu

	Pays Charitois	Nièvre	Bourgogne
Impôt moyen payé par foyer fiscal	748	829	1 071
Part des foyers imposés en %	50	49	53

Source : DSF-DGI, 2008



Place Carnot
 BP 438
 58004 Nevers Cedex
 Tel : 03 86 60 61 23
 Fax : 03 86 60 61 14
<http://www.nievre.cci.fr>
 Directeur de la publication :
 Patrick Dupire
 Contact : Anne-Cécile Fradin - Tél. : 03 86 60 61 23
 Mél : ac.fradin.nievre.cci.fr
 Conception graphique :
 HB Création

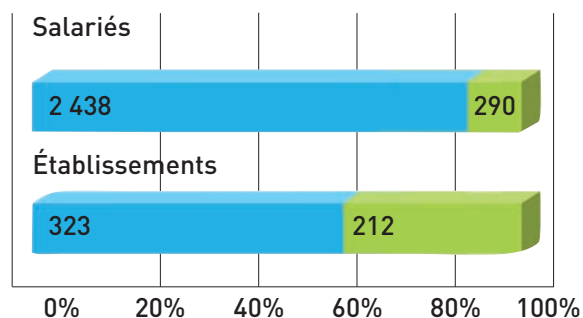


Activités

Ensemble des activités marchandes et non marchandes, hors agriculture

**CC du Pays Charitois :
535 établissements
2 728 salariés**

■ La Charité-sur-Loire
■ Autres communes



Source : Insee-CLAP - 01/01/2007

Etablissements

	Pays Charitois	%	Nièvre	%	Bourgogne	%
Commerce	122	22,80	2 370	20,32	19 473	21,82
Industrie et construction	105	19,63	2 438	20,90	18 036	20,21
Services	308	57,57	6 856	58,78	51 736	57,97
TOTAL	535	100	11 664	100	89 245	100

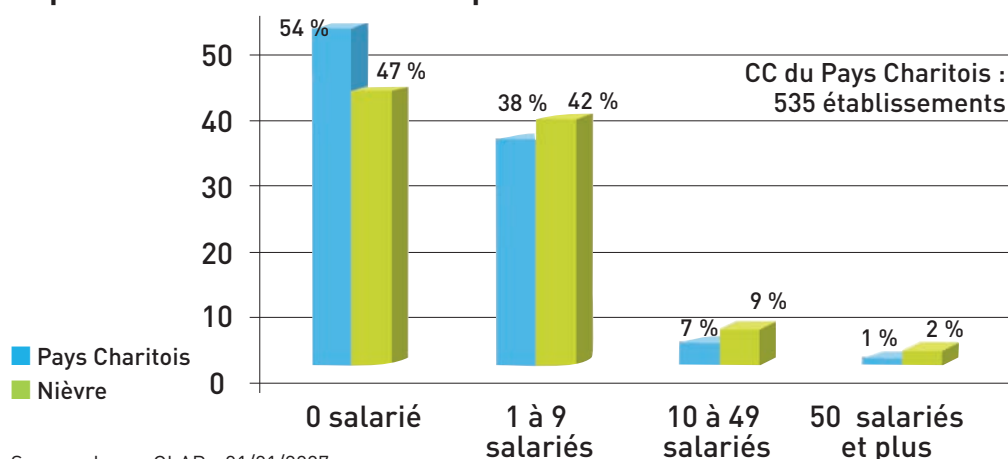
Emplois

	Pays Charitois	%	Nièvre	%	Bourgogne	%
Commerce	397	14,55	8 739	13,38	77 278	14,65
Industrie et construction	480	17,60	17 803	27,26	148 848	28,22
Services	1 851	67,85	38 769	59,36	301 360	57,13
TOTAL	2 728	100	65 311	100	527 486	100

Source : Insee-CLAP - 01/01/2007

Une activité économique concentrée sur La Charité-sur-Loire

Répartition des établissements par tranche de salariés



Source : Insee-CLAP - 01/01/2007

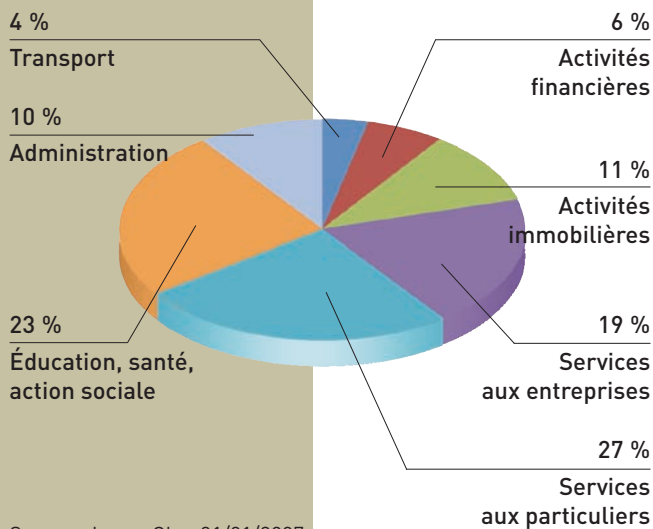
Principales entreprises

Établissement	Secteur d'activité	Effectif	Commune
BDMS Distribution (Auchan)	Hypermarché	114	La Charité-sur-Loire
SOREC	Installation, décoration de magasins	108	La Charité-sur-Loire
ANTARES (Intermarché)	Supermarché	54	La Charité-sur-Loire
POBI	Fabrication de charpentes	50	La Charité-sur-Loire
Tonnellerie Berthomieu	Fabrication et négoce d'articles de tonnellerie	49	La Charité-sur-Loire

Source : CCI 58



Services



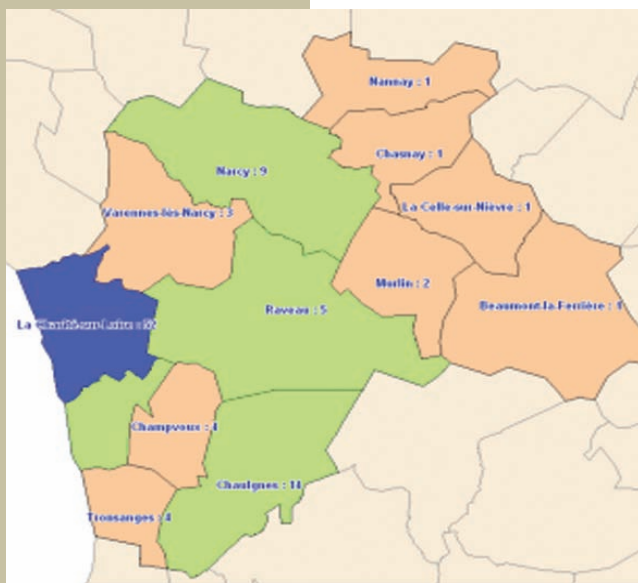
Source : Insee-Clap 01/01/2007

Répartition des établissements par secteur d'activités

Secteur d'activités	Nombre d'établissements	Nombre de salariés
Transport	11	44
Activités financières	18	39
Activités immobilières	33	15
Services aux entreprises	57	132
Service aux particuliers	85	105
Education, santé, action sociale	74	1293
Administration	30	223
Total	308	1851

Source : Fichier CCI (Artisans-commerçants inclus).
Les établissements inscrits exclusivement au répertoire des métiers ne sont pas comptabilisés.

Industrie et construction

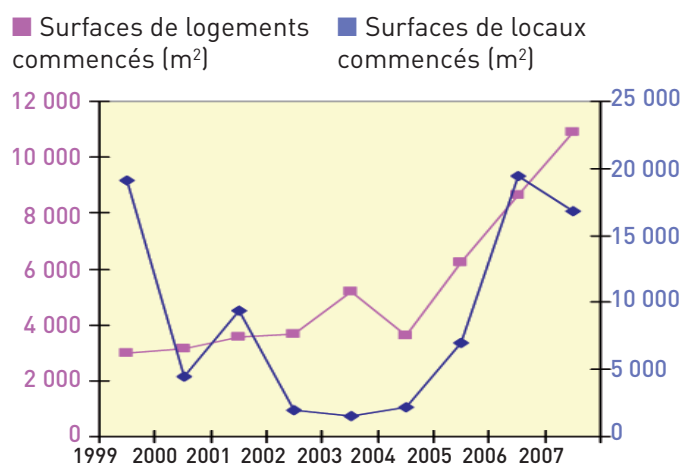


Les services sont fortement générateurs d'emplois en Pays Charitois.

Nombre d'établissements par commune

Evolution de la construction neuve

(déclarations de commencement de travaux)



Source : DDE-Sitadel

Répartition des établissements par secteur d'activités

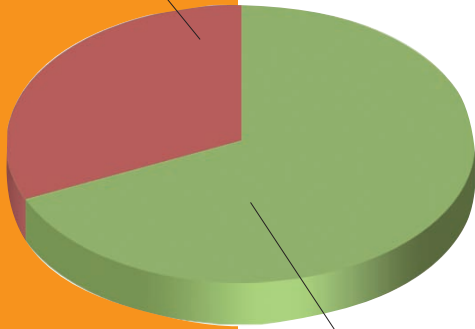
Secteur d'activités	Nombre d'établissements	Nombre de salariés
Agro-alimentaire	17	27
Biens de consommation	13	126
Biens d'équipements	2	11
Biens intermédiaires	17	214
Énergie	2	0
Construction	54	102
Total	105	480

Source : Insee-CLAP - 01/01/2007



Commerce

32 %
Non alimentaire



Répartition
du chiffre d'affaires
du pôle commercial

Le centre ville
de La Charité-
sur-Loire, ville
du livre depuis 2000,
s'appuie à la fois
sur des magasins
alimentaires
de proximité et sur
des commerces non
alimentaires (nom-
breuses librairies).

68 %
Alimentaire

Chiffres d'affaires du pôle commercial La Charité-sur-Loire : 52 M€

Source : CCI 58 - Observatoire des comportements
de consommation 2006

Attraction de la zone de chalandise de La Charité-sur-Loire

Taux d'emprise
du commerce non alimentaire
49 % / 16 communes dans la Nièvre

Taux d'emprise
du commerce alimentaire
84 % / 33 communes dont 17 dans le Cher

Source : CCI 58 - Observatoire des comportements
de consommation 2006

Répartition des établissements par type de commerce

Secteur d'activités	Nombre d'établissements	Nombre de salariés
Réparation automobile	14	37
Commerce de gros, intermédiaires	17	95
Commerce de détails	91	265
Total	122	397

Source : Insee-CLAP - 01/01/2007

Enseignes alimentaires

Enseignes	Nombre de magasins	Surface de vente en m ²
Auchan	1	4 280
Groupe Norminter	1	1 447
Groupe Carrefour	1	844
Aldi	1	767
Spar	1	320
Total	5	7 658

Source : CCI 58 DGCCRF